













**S.R. 14**

della Venezia Giulia  
dal km. 137+760 al km. 161+150

DATA rilievo : 03/02/2014  
Competenza: TS 3°N-2°Sq (Sistiana)

PROGRESSIVA							CLASSE	NOTE
137+760	Inizio tratta stradale							 Innesso NSA 56 - A/4 Trieste
da 137+350 a 137+400			X					Alberature stradali
da 137+830 a 137+930		X		XD				marciapiede non prot., parapetto cls
da 138+230 a 138+480		X		XD				marciapiede non prot., parapetto cls
da 138+510 a 139+480		X		XD				marciapiede non prot., parapetto cls
da 140+380 a 140+430						X		 galleria naturale Duino Aurisina
da 140+570 a 140+650		X		XD				marciapiede non prot., parapetto cls
da 141+080 a 141+180		X		XD				marciapiede non prot., parapetto cls
da 141+280 a 141+400		X		XD				marciapiede non prot., parapetto cls
da 141+500 a 141+850		X		XD				marciapiede non prot., parapetto cls
da 142+530 a 142+650		X		XD				marciapiede non prot., parapetto cls
da 142+810 a 142+900		X		XD				marciapiede non prot., parapetto cls
da 144+050 a 144+130		X		XD				marciapiede non prot., parapetto cls
da 144+190 a 144+210		X		XD	X			marciapiede non prot., parapetto cls
da 144+250 a 144+360		X		XD				marciapiede non prot., parapetto cls
da 144+670 a 144+730		X		XD				marciapiede non prot., parapetto cls
da 145+280 a 145+420		X		XD				marciapiede non prot., parapetto cls
145+580	X	X						aiuola centrale attravers. pedonale
da 145+700 a 145+750			X					Alberature stradali
146+245		X						aiuola centrale attravers. pedonale
da 146+350 a 146+470						X		 galleria artificiale con barriera
da 146+560 a 146+650						X		 galleria artificiale con barriera
da 146+700 a 147+080			X					Alberature stradali
da 147+300 a 148+130			X					Alberature stradali
147+440		X						aiuola centrale attravers. pedonale
da 148+130 a 158+345	Verbale di consegna							Centro abitato Trieste
da 158+345 a 158+405			X					Alberature stradali
da 158+400 a 158+480				X				parapetto cls, attravers.to ferroviario
da 158+450 a 158+510			X					Alberature stradali
158+500			X			X		Sovrapasso ferroviario
158+735			X					 Innesso SR 58
158+780		X						aiuola centrale
da 158+848 a 159+576	Verbale di consegna							Centro abitato Trieste
da 159+745 a 161+150				XD				parapetto cls
161+150	Fine tratta stradale							 loc. Pese di Grozzana



ASSE-SEZIONE STRADALE



INTERFERENZE AEREE



AMBITI URBANI



VARIE

CENTRI URBANI

TRATTI CONSEGNATI

LIMITI AMMINISTRATIVI


**EXTRAURBANA PRINCIPALE**  
2 CARREGGIATE SEPARATE IND.  
2+ CORSIE (SENSO MARCIA)

**EXTRAURBANA SECONDARIA**  
UNICA CARREGGIATA  
1+ CORSIA (SENSO MARCIA)

**LOCALE EXTRAURBANA**  
UNICA CARREGGIATA  
1 CORSIA (SENSO MARCIA)

**LOCALE URBANA**  
UNICA CARREGGIATA  
1 CORSIA (SENSO MARCIA)

**LARGHEZZA CARREGGIATA**

&lt;5,0 MINORE DI 5,0 MT

&gt;5,0 DA 5,0 A 6,0 MT

&gt;6,0 DA 6,0 A 7,0 MT

&gt;7,0 DA 7,0 A 7,5 MT

&gt;7,5 MAGGIORE DI 7,5 MT